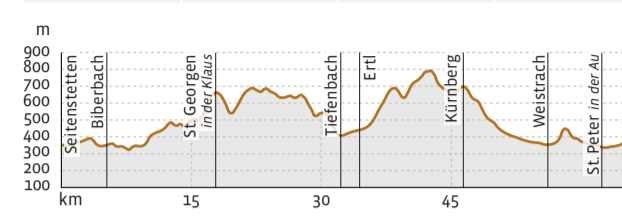


**Stiftsblick-Radrouten für Genuss-Radler:innen**

Die Strecke: Seitenstetten – St. Peter in der Au – Weistrach – Kürnberg – Ertl – St. Georgen in der Klaus – Biberbach – Seitenstetten

Eine aussichtsreiche Tour durch eine abwechslungsreiche Landschaft und wunderbare Aussichtsplätze.

↔ 68 km ⌚ 5:45 h ▲ 1.226 m ▼ 1.229 m

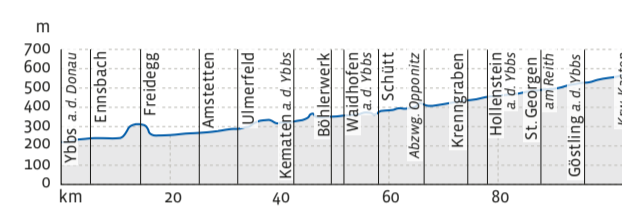


**Ybbstalradweg für Genuss-Radler:innen**

Die Strecke: Ybbs – Amstetten – Allhartshaus – Waidhofen – Opponitz – Hollenstein/Ybbs – Göstling/Ybbs – Lunz/See

ACHTUNG: Route wird ab 2025 optimiert – aktuelle Infos unter [www.ybbstalradweg.at](http://www.ybbstalradweg.at)

↔ 107 km ⌚ 7 h ▲ 717 m ▼ 327 m

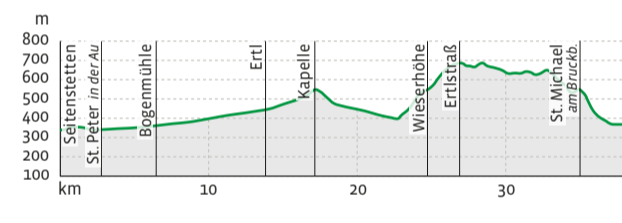


**Birnenblick-Radrouten für ambitionierte Sportler:innen und E-Bike-Fahrer:innen**

Die Strecke: Seitenstetten – St. Peter in der Au – Urftal – Tiefenbach – Ertl – Großau – Wieserhöhe – St. Michael am Bruckbach – Seitenstetten

Als Belohnung wartet eine prächtige Aussicht, am Weg liegen einige genussvolle Einkehrstationen und MoststraÙe-Wirt:innen.

↔ 37 km ⌚ 4 h ▲ 520 m ▼ 519 m

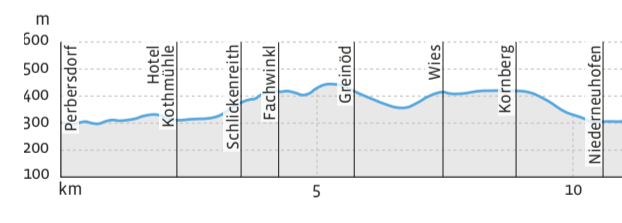


**Kletzenbirn-Radrouten für ambitionierte Sportler:innen und E-Bike-Fahrer:innen**

Die Strecke: Perbersdorf – Kotzmühle – Schlickeneith – Greinöd – Wies – Kornberg – Niederneuhofen – Perbersdorf

Durch das „g’schupfte“ Mostviertel: Hügel rauf und runter, vorbei an Vierkanthöfen und Streubstwiesen.

↔ 11,5 km ⌚ 1 h ▲ 214 m ▼ 214 m

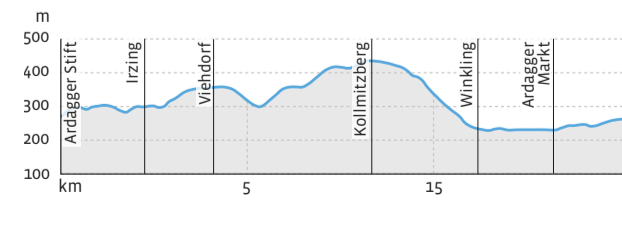


**Kollmitzberg-Radrouten für ambitionierte Sportler:innen und E-Bike-Fahrer:innen**

Die Strecke: Ardagger Stift (MostBirnHaus) – Viehdorf – Holzhausen – Kollmitzberg – zur Donau – am Donauradweg nach Ardagger Markt – Ardagger Stift (MostBirnHaus)

Panoramarunde zur Hl. Ottilie am Kollmitzberg.

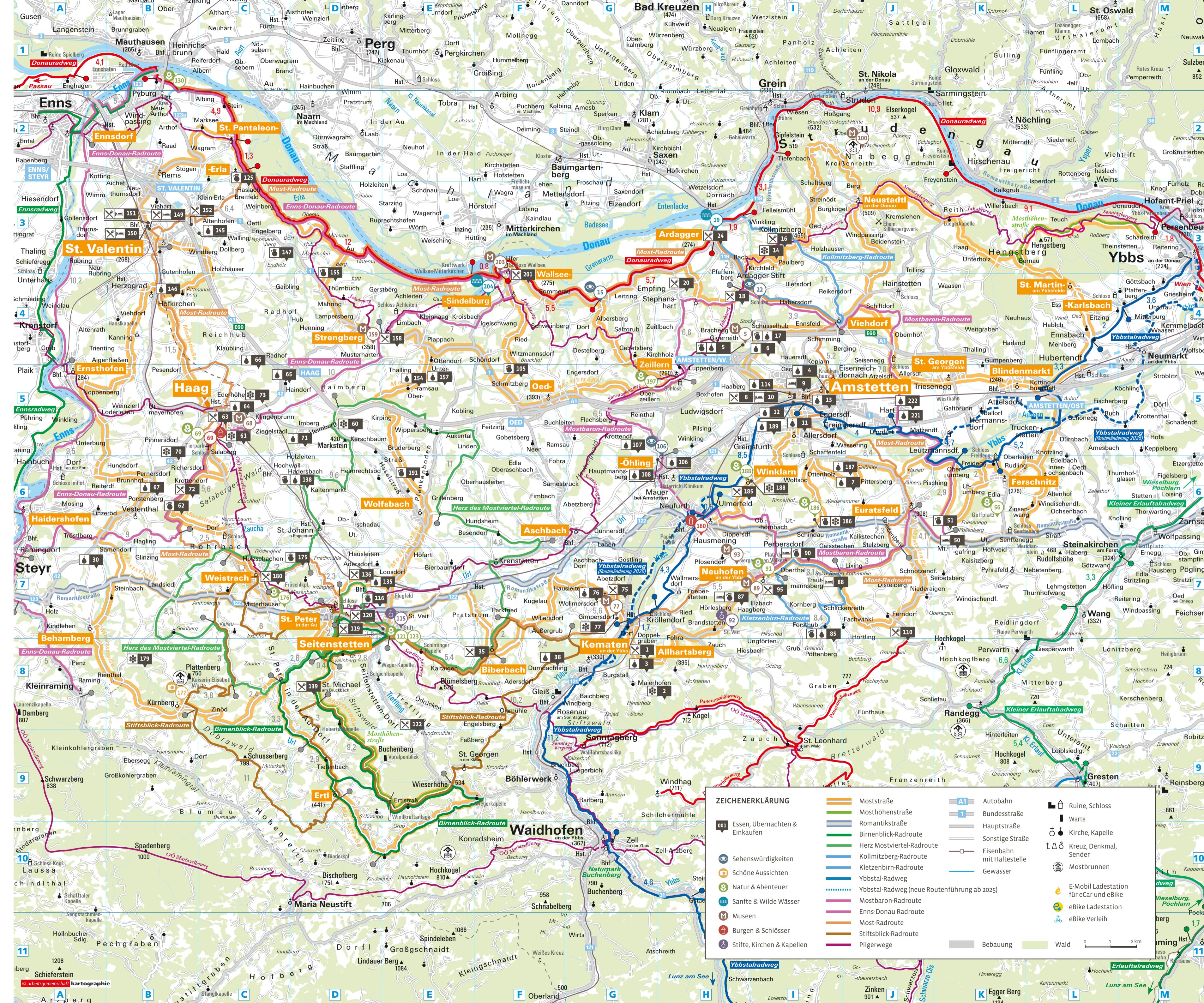
↔ 16 km ⌚ 1:30 h ▲ 267 m ▼ 267 m



**Tipp: Detaillierte Routenbeschreibungen**

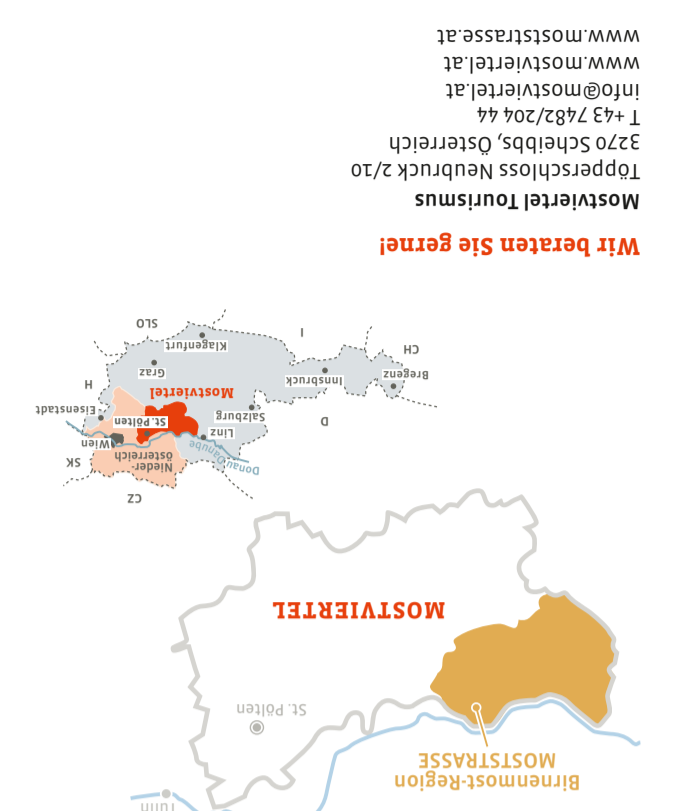
sowie Wissenswertes über die Strecke finden Sie auf der Website der MoststraÙe.

[www.moststrasse.mostviertel.at/mostradeln](http://www.moststrasse.mostviertel.at/mostradeln)



**ZEICHNERKLÄRUNG**


Impressum: Herausgeber und Verleger: Mostviertel Tourismus GmbH  
 Design: socher-mit-e-druck, Friesnitz, Stand: Februar 2024. Alle Angaben ohne Gewähr.  
 Mostviertel Tourismus  
 Mostviertel.at  
 info@mostviertel.at  
 T +43 742/702 44  
 3720 Scheibbs, Österreich  
 Topfisches Neubrück 2/10  
 Wir beraten Sie gerne!



Die MoststraÙe, Alles Birne!  
 Die 200 km lange MoststraÙe zieht sich durch das Land der romantischen MoststraÙe-Hotels und Urlaub am Bauernhof. Hier ist die Heimat der exklusiven Mostviertler Birnenmoste, die das ganze Jahr anlässlich zum Feiern bereiten. Diese Karte informiert sie über alle genussvollen Stationen und zeigt die abwechslungsreicheren Radrouten in der Region MoststraÙe.

**Mostviertel**  
 NIEDERÖSTERREICH Einfach erfrischend.  
**DIE GROSSE MoststraÙe Genusskarte**  
 Durch die Birnenmost-Region | 2024



